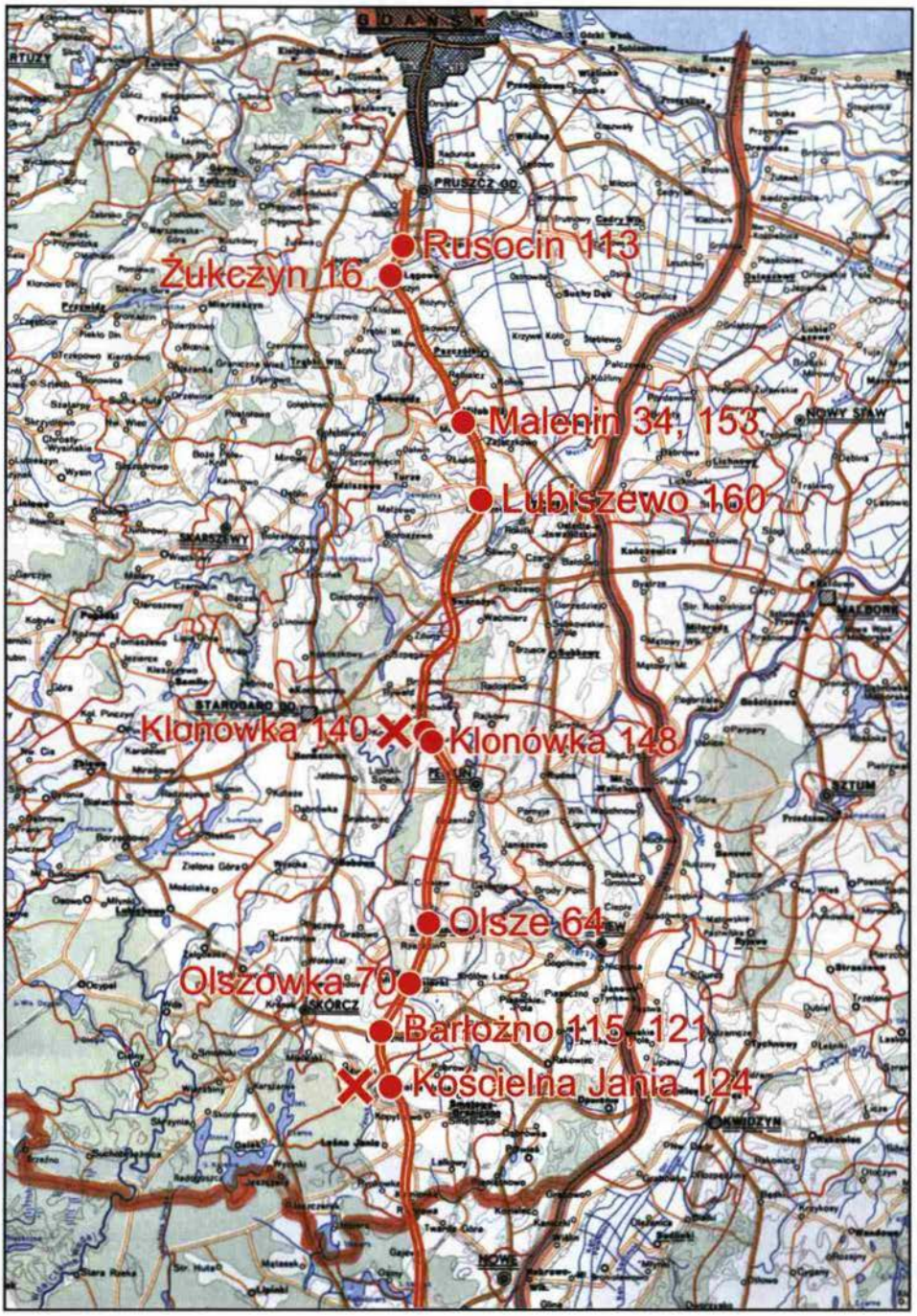

Ryc. 1. Ogólne położenie stanowisk w obrębie przyszłej autostrady A–1 w woj. pomorskim na odcinku 0,0–65,0 km. Legenda: o — osady; x — cmentarzyska

Ryc. 4. Żukczyn 16. Widok ogólny na stanowisko. Fot. M. Fudziński

Ryc. 5. Żukczyn 16. Obiekt nr 277 — pozostałości kamiennej skrzyni grobowej kultury pomorskiej(?). Fot. M. Fudziński

Ryc. 7. Malenin 153. Obiekt nr 44 — obiekt produkcyjny z wczesnego średniowiecza. Widok ogólny. Fot. E. Adamska

Ryc. 9. Malenin 153. Zrekonstruowane naczynie wczesnośredniowieczne z IX–X w. Fot. E. Adamska

Ryc. 10. Malenin 153. Zrekonstruowane naczynie wczesnośredniowieczne z IX–X w. Fot. E. Adamska

Ryc. 17. Olszówka 70. Przykład paleniska z okresu wpływów rzymskich. Fot. A. Ruta

Ryc. 18. Barłożno 115. Naczynie zasobowe kultury pomorskiej widoczne w obrębie jamy 592. Fot. O. Felczak

Ryc. 23. Kościelna Jania 124. Obiekt nr 1 — jama. Widok ogólny we wstępnej fazie eksploracji. Kultura ceramiki wstęgowej rytej. Fot. J. Jarzęcka

Ryc. 25. Kościelna Jania 124. Obiekt nr 3 — jama. Widok ogólny. Kultura ceramiki wstęgowej rytej. Fot. J. Jarzęcka

Ryc. 26. Kościelna Jania 124. Obiekt nr 43 — jama. Widok ogólny. Kultura ceramiki wstęgowej rytej. Fot. J. Jarzęcka

Ryc. 28. Kościelna Jania 124. Profil pieca z wczesnej epoki żelaza — rzut poziomy. Fot. J. Jarzęcka

Ryc. 29. Kościelna Jania 124. Grób skrzynkowy z trzema częściowo i dwoma fragmentarycznie zachowanymi popielnicami. Fot. J. Jarzęcka

Ryc. 5. Stare Marzy, gm. Dragacz, stanowisko 5 AB. Obiekt 217. Kultura pucharów lejkowatych. Fot. R. Jędrzejewski



Ryc. 11. Ruda, gm. Grudziądz, stanowiska 3/6. Pozostałości konstrukcji ściennej domostwa ludności kultury łużyckiej (obiekt 550). Fot. A. Koperkiewicz

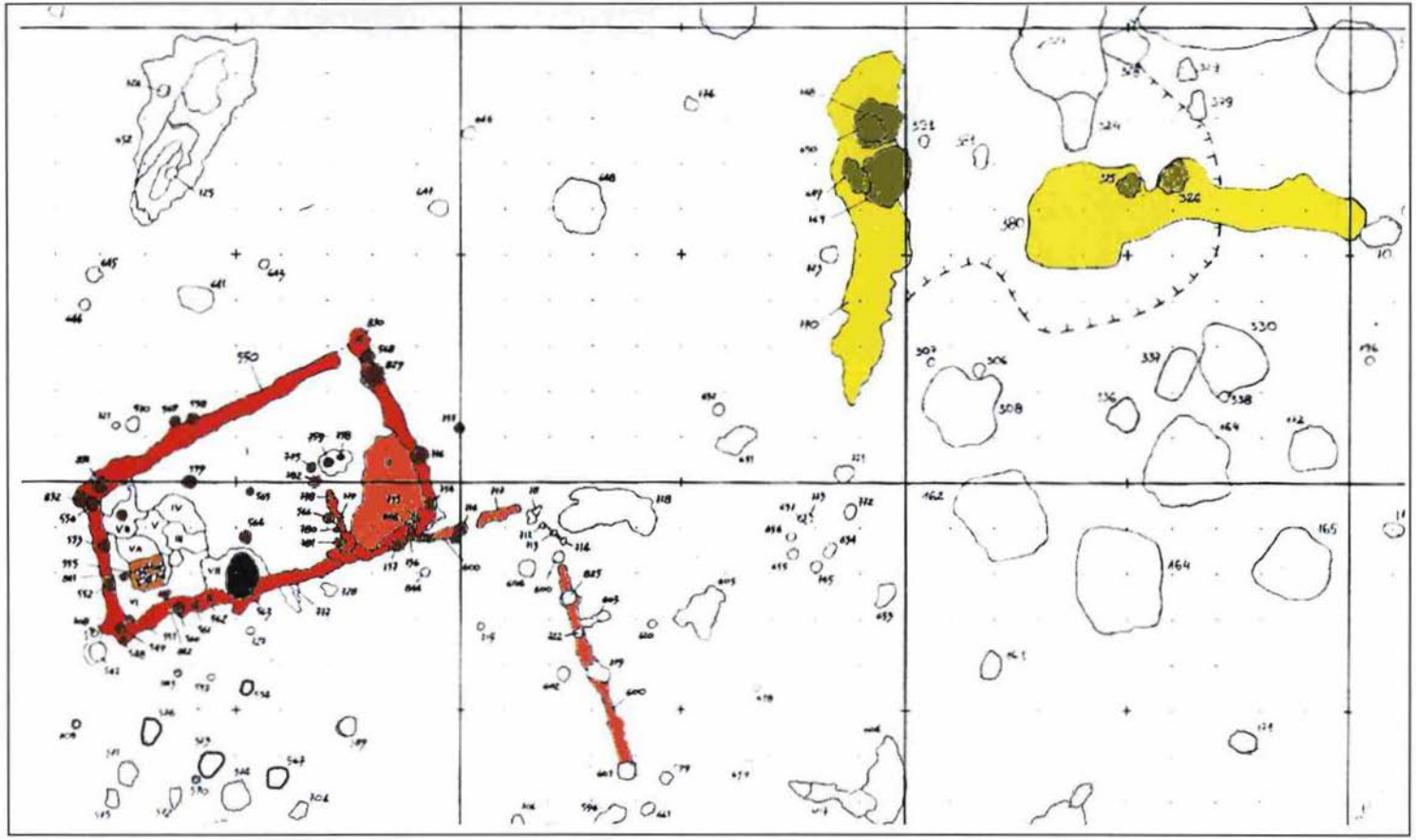

Ryc. 12. Ruda, gm. Grudziądz, stanowiska 3/6. Plan ogólny pozostałości domostwa ludności kultury łużyckiej (kolor czerwony) i miejsc produ brązowniczej (kolor żółty). Rys. A. Koperkiewicz

Ryc. 11. Pęcławice, stan. 5, gm. Piątek, woj. łódzkie. Relikty łaźni wczesnośredniowiecznej po odsłonięciu — ob. 687

Ryc. 12. Pęcławice, stan. 5, gm. Piątek, woj. łódzkie. Szkielet ludzki odkryty w strefie zabudowy z okresu wczesnego średniowiecza po odsłonięciu — ob. 685

Ryc. 13. Pęcławice, stan. 5, gm. Piątek, woj. łódzkie. Jama z okresu późnośredniowiecznego w trakcie eksploracji — ob. 175



Ryc. 14. Pęcławice, stan. 5, gm. Piątek, woj. łódzkie. Relikty nowożytnej (współczesnej) drogi po odsłonięciu — ob. 272

Ryc. 7. Kolonia Orenice, stan. 2–4, pow. Łęczyca. Obiekt 118 — wapiennik z okresu wpływów rzymskich. Fot. W. Siciński

Ryc. 8. Kolonia Orenice, stan. 2–4, pow. Łęczyca. Obiekt 28 — studnia z okresu wpływów rzymskich. Fot. W. Siciński

Ryc. 9. Kolonia Orenice, stan. 2–4, pow. Łęczyca. Obiekt 713 — studnia z okresu wpływów rzymskich. Fot. W. Siciński

Trasa
A-1
A-2

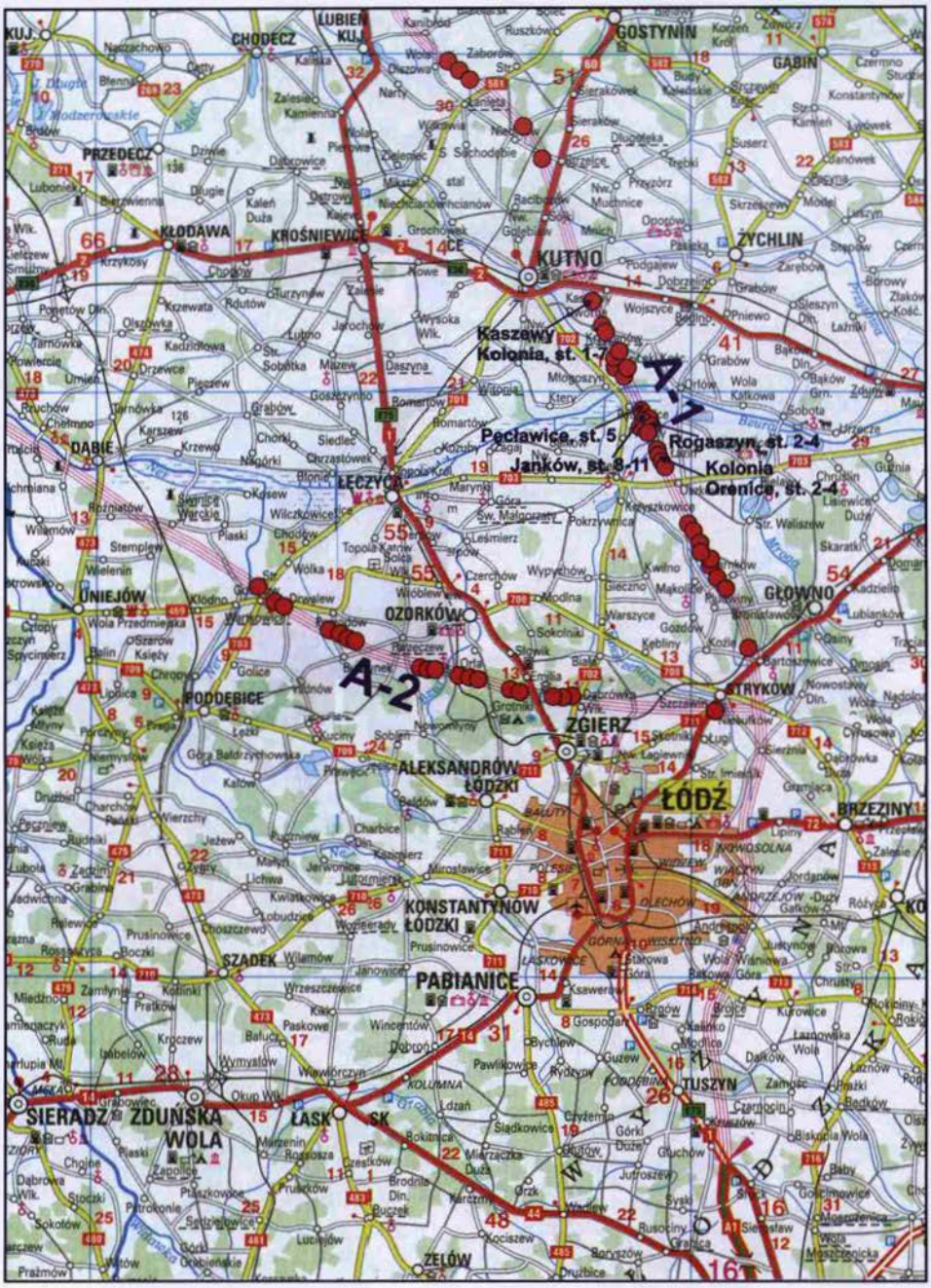

Ryc. 1. Stanowiska archeologiczne przeznaczone do badań wykopaliskowych na trasie autostrad w Polsce Środkowej

a

b

Ryc. 2. Składnica zabytków archeologicznych w Sierpowie

Ryc. 4. Dopiewo, stanowisko 29 (AUT 130). Jama gospodarcza kultury przeworskiej w trakcie eksploracji

Ryc. 5. Dopiewo, stanowisko 29 (AUT 130). Kompleks glinianek związany z osadnictwem kultury przeworskiej

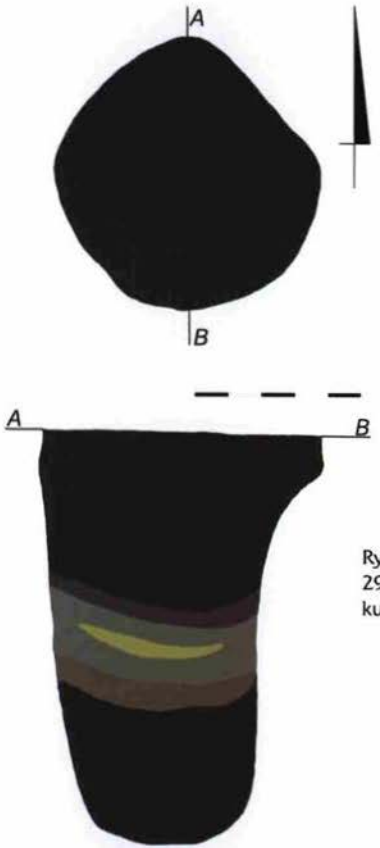

Ryc. 6. Dopiewo, stanowisko 29 (AUT 130). Studnia z osady kultury przeworskiej



Ryc. 10. Krzyżowniki, stanowisko 16 (AUT 214). Studnia z okresu wczesnego średniowiecza

Ryc. 11. Krzyżowniki, stanowisko 16 (AUT 214). Pochówek konia z wczesnego średniowiecza



Ryc. 13. Krzyżowniki, stanowisko 16 (AUT 214). Glinianka kultury łużyckiej

Ryc. 18. Kozanki Podleśne, stanowisko 1 (AUT 459). Jama zasobowa — „lodówka" kultury przeworskiej — szczegóły konstrukcyjne

Ryc. 20. Ludwinowo, stanowisko 7 (AUT 112). Chata słupowa kultury ceramiki wstęgowej rytej

Ryc. 21. Ludwinowo, stanowisko 7 (AUT 112). Kompleks glinianek kultury ceramiki wstęgowej rytej w trakcie eksploracji



Ryc. 22. Ludwinowo, stanowisko 7 (AUT 112). Grób szkieletowy kultury ceramiki wstęgowej rytej

Ryc. 2. Konarzewo, stan. 5, pow. Poznań ziemski. Dom halowy kultury przeworskiej z okresu wędrówek ludów w konstrukcji słupowej z podwójnymi rzędami słupów zewnętrznych. Fot. W. Kaczor

Ryc. 3. Konarzewo, stan. 5, pow. Poznań ziemski. Grób rowkowy kultury przeworskiej (Ob. 1868). Na pierwszym planie fragmenty naczyń ceramicznych. Fot. W. Kaczor

Ryc. 4. Dzierznica, stan. 35, pow. Środa Wielkopolska. Dymarka kultury przeworskiej (ob. 2277). Fot. A. Sobucki

Ryc. 5. Dzierznica, stan. 35, pow. Środa Wielkopolska. Hak do wyciągania wiadra ze studni (ob. 2248). Fot. A. Sobucki

Ryc. 6. Sługocinek, stan. 13, pow. Września. Studnia kultury przeworskiej. Fot. A. Krzyszowski

Ryc. 7. Sługocinek, stan. 13, pow. Września. Skarb monet średniowiecznych *in situ*.
Fot. A. Krzyszowski

Ryc. 8. Sługocinek, stan. 13, pow. Września. Monety ze skarbu po konserwacji. Fot. K. Kucharska

Ryc. 9. Sługocinek, stan. 13. Pow. Września. Relikty średniowiecznego domu mieszkalnego. Fot. A. Krzyszowski



Ryc. 11. Głuchowo, stan. 1, nr aut. 145. Grób z wczesnego średniowiecza (ob. J23). Fot. T. Skorupka

Ryc. 12. Głuchowo, stan. 24, nr aut. 148. Obiekt (F107) — jama wczesnośredniowieczna. Fot. R. Jadrych

Ryc. 13. Markowice, stan. 26, nr aut. 236. Studnia z osady kultury przeworskiej (ob. B172). Fot. P. Pawlak

Ryc. 14. Krągola, stan. 25, nr aut. 381. Wykrojce kultury hamburskiej. Fot. M. Sip

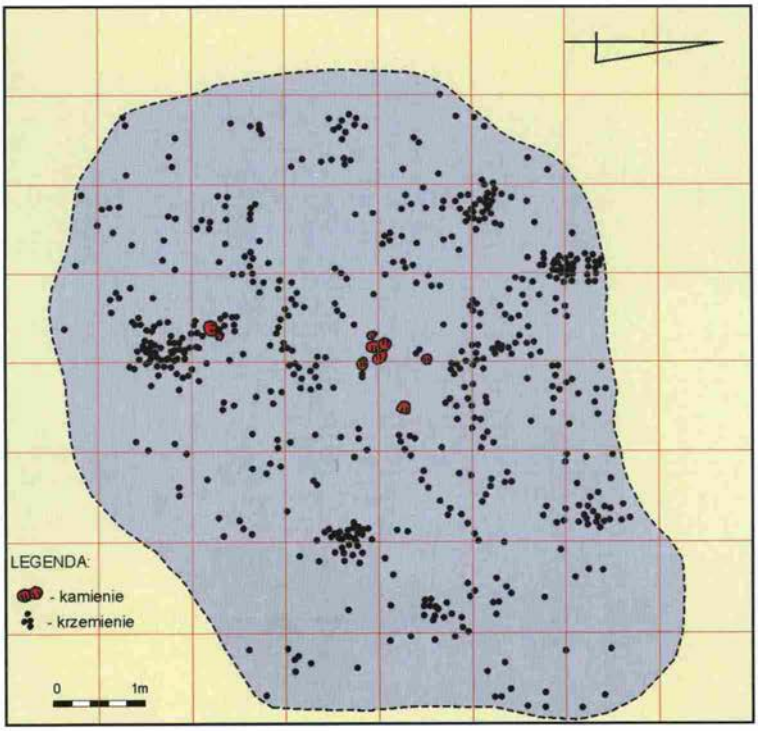

Ryc. 15. Krągola, stan. 25, nr aut. 381. Dystrybucja krzemieni w ramach krzemienicy (ob. B80) kultury hamburskiej. Rys. M. Sip

Ryc. 1. Ogólne położenie stanowisk na autostradzie A–2, na odcinku Września–Konin

Ryc. 2. Bierzglinek 11 (A–2 nr 315). Palenisko wczesnośredniowieczne. Widok ogólny. Fot. A Gołębiewski

Ryc. 9. Borki 16 (A–2 nr 344). Widok ogólny na część stanowiska. Fot. M. Fudziński

Ryc. 10. Borki 16 (A–2 nr 344). Palenisko kultury wielbarskiej (?). Fot. M. Fudziński

Ryc. 11. Borki 16 (A–2 nr 344) Profil obiektu o nieoznaczonej chronologii. Fot. M. Fudziński

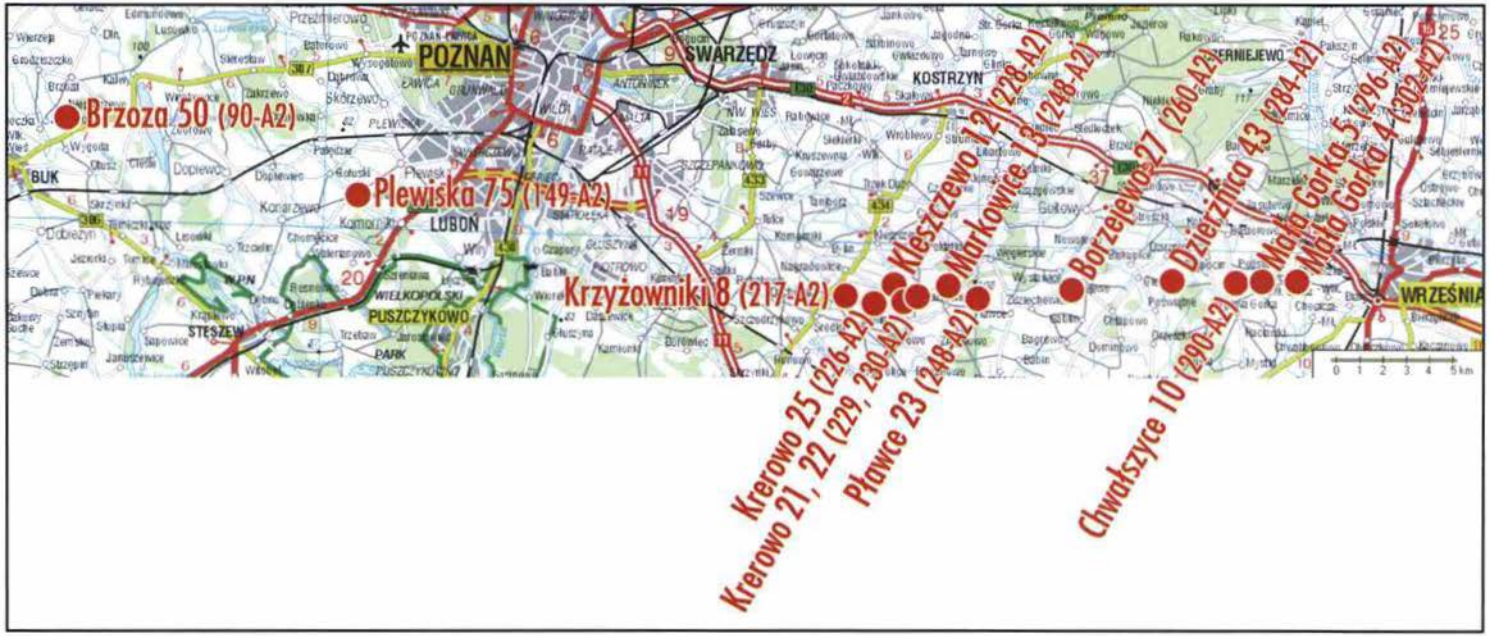

Ryc. 16. Ogólne położenie stanowisk na autostradzie A 2, na odcinku Nowy Tomyśl — Września

Ryc. 17. Krerowo 25 (A–2 nr 226). Widok ogólny na stanowisko. Fot. A. Gołębiewski

Ryc. 18. Krerowo 25 (A–2 nr 226). Ziemianka w trakcie eksploracji. Fot. A. Gołębiewski

Ryc. 20. Krerowo 21 (A 2 nr 229). Widok ogólny na stanowisko. Fot. Z. Borcowski

Ryc. 21. Krerowo 22 (A–2 nr 230). Widok ogólny części stanowiska. Fot. Z. Borcowski

Ryc. 22. Krerowo 22 (A–2 nr 230). Widok ogólny części stanowiska przed podczyszczeniem powierzchni. Fot. Z. Borcowski

Ryc. 23. Krerowo 22 (A–2 nr 230). Średniowieczna jama gospodarcza. Fot. Z. Borcowski

Ryc. 24. Krerowo 22 (A–2 nr 230). Studnia średniowieczna. Fot. Z. Borcowski

a

b

Ryc. 25 a–b. Krerowo 22 (A–2 nr 230). Naczynie zasobowe kultury przeworskiej. Fot. Z. Borcowski

a

b

Ryc. 30 a–b. Markowice 13 (A–2 nr 239). Palenisko kultury pomorskiej. Fot. A. Gołębiewski

Ryc. 31. Borzejewo 27 (A — nr 260). Widok ogólny na część stanowiska. Fot. Z. Ratajczyk

Ryc. 32. Borzejewo 27 (A–2 nr 260). Palenisko wczesnośredniowieczne. Fot. Z. Ratajczyk

Ryc. 33. Borzejewo 27 (A–2 nr 260). Jama gospodarcza z widocznym materiałem zabytkowym.
Fot. Z. Ratajczyk

Ryc. 35. Chwałszyce 10 (A–2 nr 290). Widok ogólny na stanowisko w trakcie eksporacji.
Fot. E. Adamska

Ryc. 36. Chwałszyce 10 (A–2 nr 290). Ceramika kultury pucharów lejkowatych. Fot. E. Adamska

Ryc. 39. Mała Górka 5 (A–2 nr 296). Średniowieczny piec do wypału ceramiki. Fot. M. Fudziński

Ryc. 40. Mała Górka 5 (A–2 nr 296). Średniowieczny piec do wypału ceramiki. Profil od N. Fot. M. Fudziński

Ryc. 41. Mała Górka 5 (A–2 nr 296). Średniowieczny piec do wypału ceramiki. Profil od S. Fot. M. Fudziński

a

b

Ryc. 42 a–b. Mała Górka 4 (A–2 nr 302). Wczesnośredniowieczna półziemianka: plan iprofil.
Fot. A. Ostasz

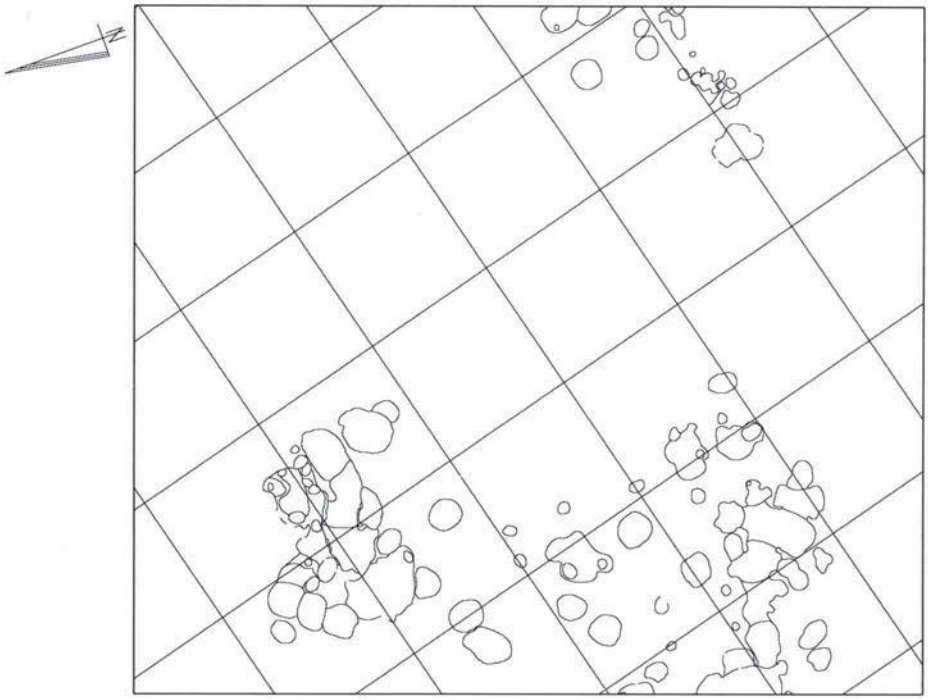

Ryc. 2. Milejowice, stan. 19. Badania na pasie S w roku 2001 i obiekty odkryte na arach 20–22 K–N. Fot. R. Szwed

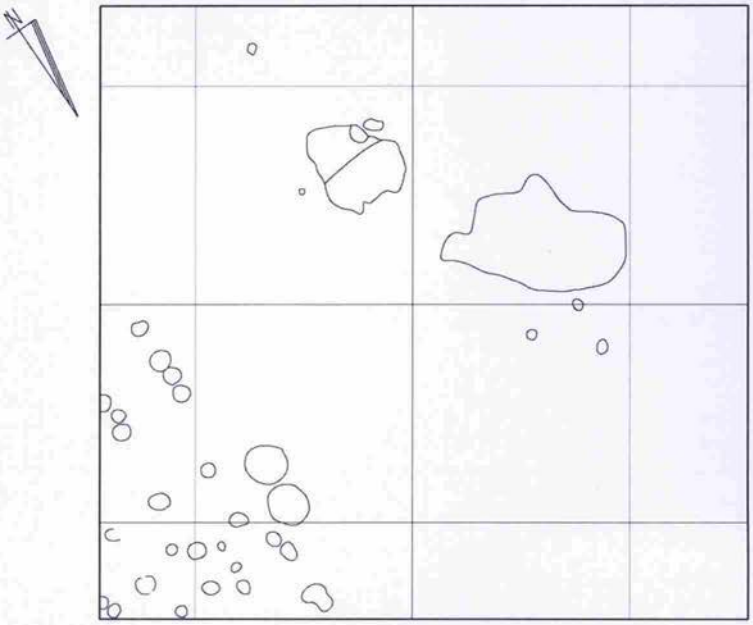

Ryc. 3. Milejowice, stan. 19. Badania na pasie N w roku 2001 oraz obiekty zarejestrowane na arach 22–23 F–H. Fot. J. Krzekotowski

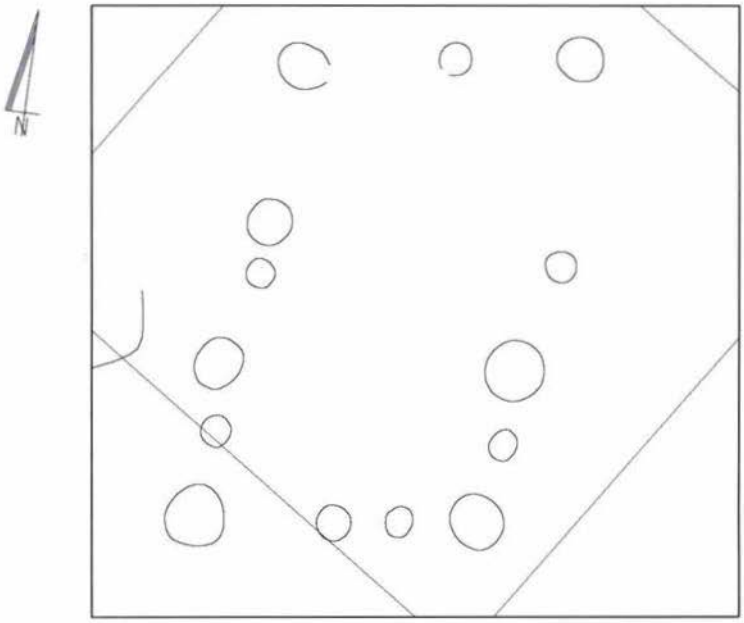



Ryc. 6. Milejowice, stan. 19, pas N. Ślad budynku słupowego zarejestrowanego w obrębie arów 26 J–K (ob. 497–509). Fot. J. Krzekotowski

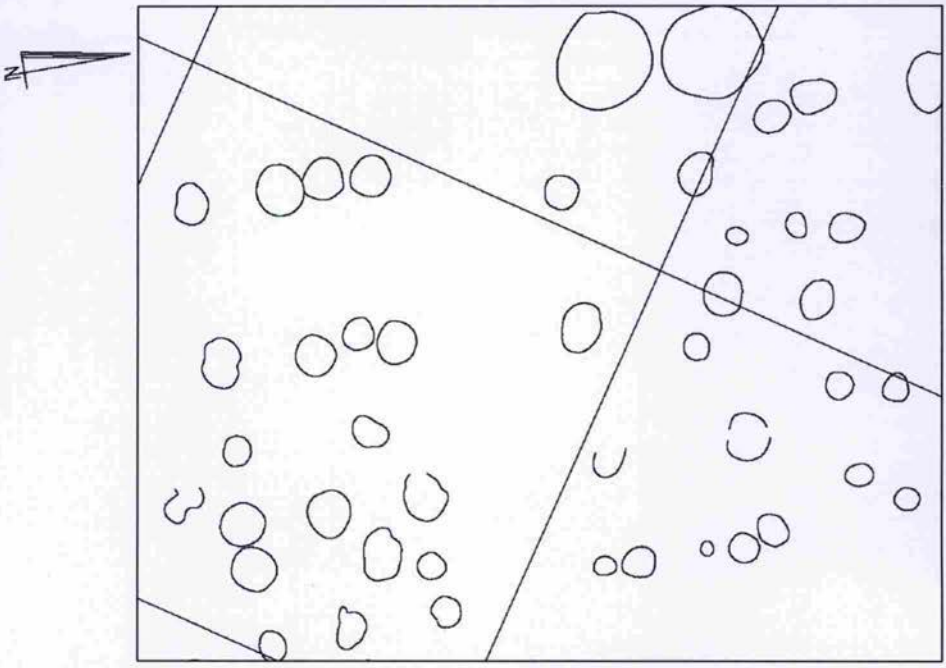

Ryc. 7. Milejowice, stan. 19, pas N. Ślady dwóch budynków słupowych zarejestrowanych w obrębie arów 22–23 G–H. Fot. K. Nowaczyk

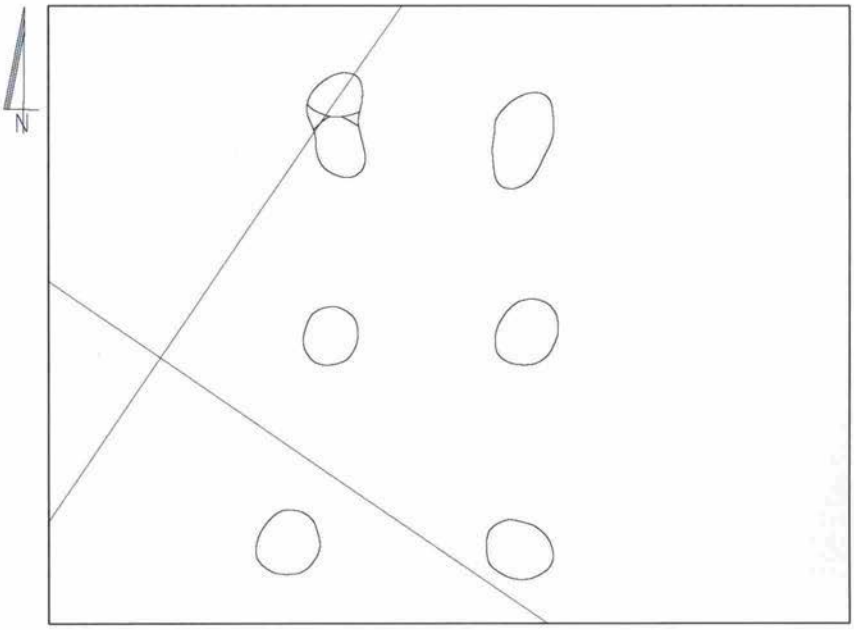

Ryc. 8. Milejowice, stan. 19, pas N. Ślad budynku słupowego zarejestrowanego w obrębie arów 30 G–H (ob. 725–730). Fot. J. Krzekotowski

a

b

Ryc. 9. Milejowice, stan. 19, pas N. Obiekt 53, studnia z zachowaną drewnianą cembrowiną: a — widok od zewnątrz; b — wnętrze z zachowanymi naczyniami w partii spągowej. Fot. E. Bugaj

a

b

Ryc. 10. Milejowice, stan. 19. a — pas N, obiekt 280, studnia, widok na górny wieniec drewnianej cembrowiny, fot. J. Krzekotowski; b — pas S, obiekt 914, studnia z zachowaną drewnianą cembrowiną — widok na partię górną obiektu, fot. W. Waniek

Ryc. 11. Milejowice, stan. 19, pas N. Obiekt 141, płaski blok narzutowy o ceremonialnym przeznaczeniu? Fot. J. Krzekotowski

a

b

Ryc. 12. Milejowice, stan. 19, pas N. Obiekt 965, studnia; a — widok na partię stropu jamy zasypiskowej; b — pozostałości drewnianej cembrowiny. Fot. W. Waniek

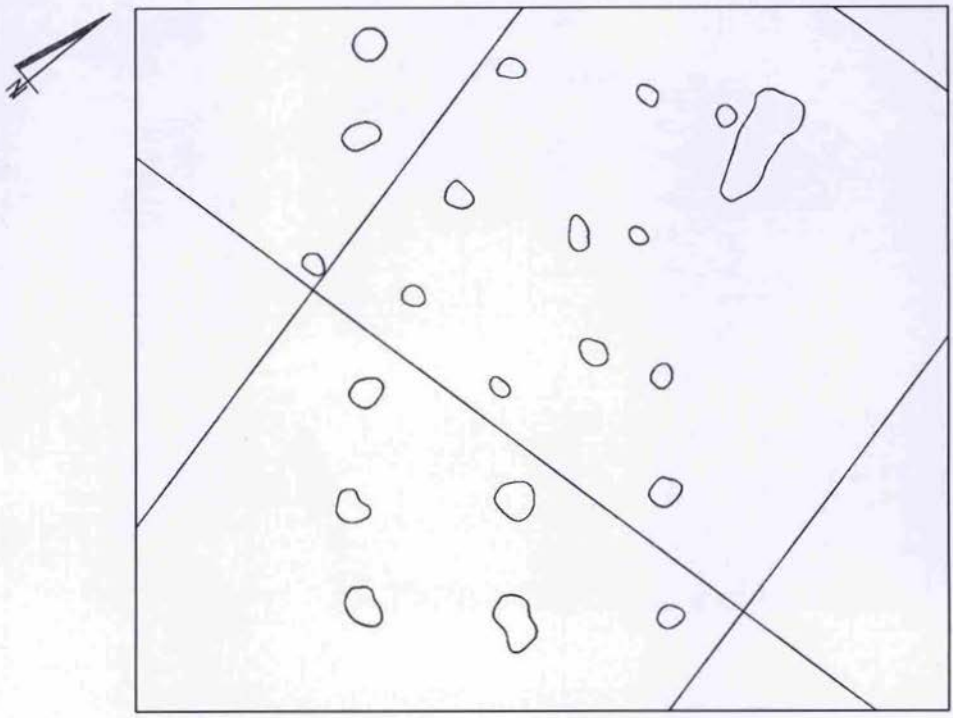

Ryc. 16. Milejowice, stan. 19, pas S. Ślad po drewnianej słupowej zabudowie naziemnej zarejestrowanej w obrębie arów 12–13 H–I. Fot. K. Nowaczyk

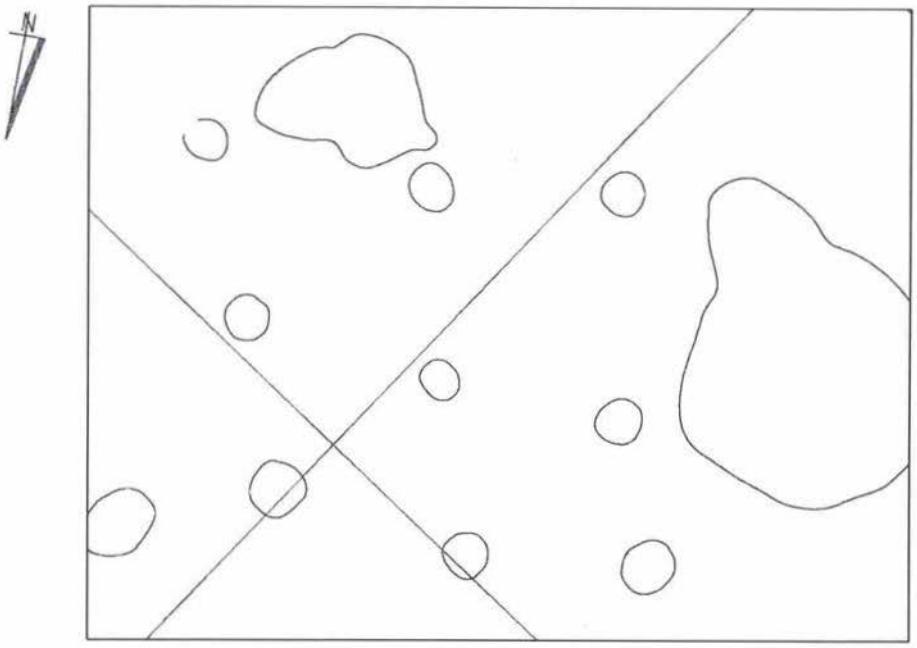



Ryc. 17. Milejowice, stan. 19, pas N. Ślad budynku słupowego zarejestrowanego w obrębie arów 37–38 D. Fot. M. Kopeć

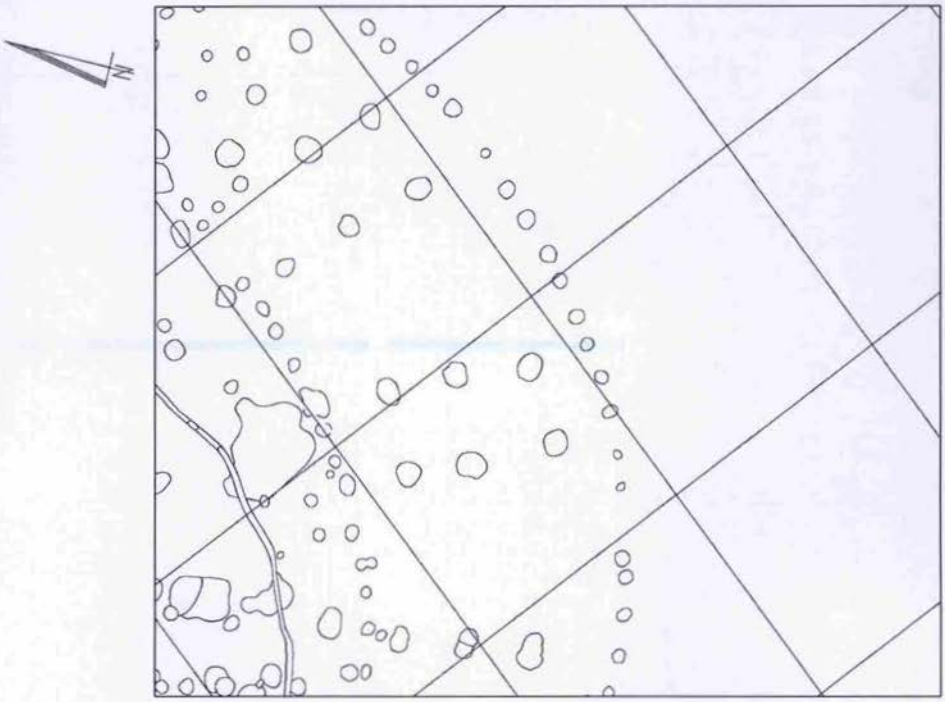

Ryc. 18. Milejowice, stan. 19, pas S. Ślady po wewnętrznej i zewnętrznej linii grodzenia w części wschodniej osady wydzielonej wraz z zarysami słupowych budynków pomiędzy nimi. Fot. M. Grześkowiak

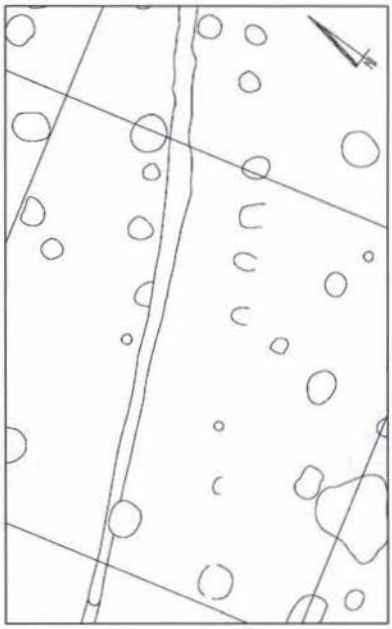

Ryc. 19. Milejowice, stan. 19, pas S. Pozostałości trzeciej, wewnętrznej linii grodzenia w części wschodniej osady wydzielonej, zachowanej w postaci wąskiego rowu ze śladami po dołkach posłupowych. Fot. M. Grześkowiak

Ryc. 20. Milejowice, stan. 19, pas S. Obiekt nr 442 — depozyt ceramiczny zarejestrowany w południowo-wschodniej części osady wydzielonej, przy wewnętrznej linii grodzenia. Fot. M. Grześkowiak

a

b

Ryc. 21. Milejowice, stan. 19, pas S. Obiekt nr 1642: a — w partii stropowej; b — depozyt ceramiczny z obiektu. Fot. W. Waniek

Ryc. 3. Jaryszów 10. Widok na południowy fragment wykopu I/2001. Fot. M. Masojć

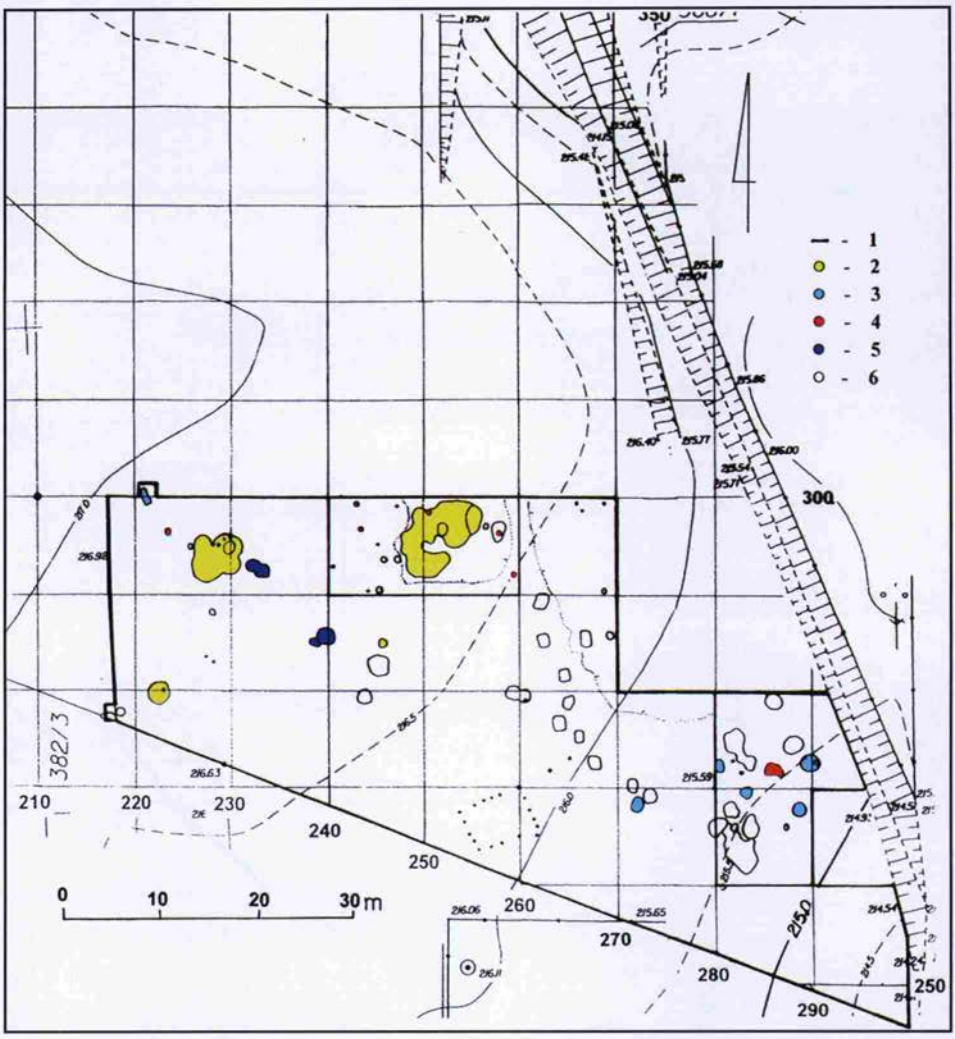

Ryc. 1. Targowisko, stan. 11, gm. Kłaj. Plan terenu badań z lokalizacją obiektów (stan zaawansowania prac: 2001 rok): 1 — teren objęty badaniami w 2001 roku; 2 — obiekty kultury malickiej; 3 — obiekty kultury mierzanowickiej; 4 — groby kultury łużyckiej; 5 — obiekty wczesnośredniowieczne; 6 — obiekty o nieustalonej chronologii. Rys. A. Zastawny, B. Konieczny

Ryc. 2. Targowisko, st. 11, gm. Kłaj. Rzut poziomy koncentracji jam kultury malickiej, obiekty 2060, 2074, 2075, 2082 i 2083. Fot. B. Konieczny

Ryc. 3. Targowisko, stan. 11, gm. Kłaj. Przekrój pionowy jam kultury malickiej, obiekty 2083, 2074 i 2075. Fot. B. Konieczny

Ryc. 6. Targowisko, st. 11, gm. Kłaj. Przekrój pionowy jamy kultury mierzanowickiej, obiekt 2086. Fot. B. Konieczny

Ryc. 7. Targowisko, st. 11, gm. Kłaj. Rzut poziomy pochówka popielnicowego kultury łużyckiej, obiekt 2067. Fot. B. Konieczny

Ryc. 10. Zagórze, gm. Niepołomice, stan. 2. Obiekt 148 w trakcie eksploracji. Na pierwszym planie strop pieca (obiekt 501). Fot. Renata Korzeniowska

Ryc. 11. Zagórze, gm. Niepołomice, stan. 2. Obiekt 501 w trakcie eksploracji. Charakterystyczny układ warstw zasypiskowych wnętrza pieca. Fot. Jerzy Okoński

Ryc. 12. Zagórze, gm. Niepołomice, stan. 2. Obiekt 501 w trakcie eksploracji. Fot. Jerzy Okoński

Ryc. 13. Zagórze, gm. Niepołomice, stan. 2. Profile obiektu 115 — paleniska kultury puchowskiej. Fot. Jerzy Okoński

Ryc. 9. Targowisko, gm. Kłaj stan. 16. Obiekt 1115 — jedna z budowli słupowych kultury ceramiki wstęgowej rytej (prezentowana również na ryc. 4). Fot. J.M. Czubak

Ryc. 10. Targowisko, gm. Kłaj, stan. 16. Kompleks obiektów kultury malickiej (zob. również ryc. 6). Fot. J.M. Czubak

Ryc. 11. Targowisko, gm. Kłaj, stan. 16. Fragment stanowiska z obiektami kultury mierzanowickiej. Fot. K. Łach

Ryc. 12. Targowisko, gm. Kłaj, stan. 16. Obiekt 2008 — grób ciałopalny z VIII/IX w. n.e. W lewym górnym rogu widoczny fragment kolejnego obiektu grobowego z tego okresu. Fot. K. Łach



Ryc. 3. Dopiewo, stanowisko 29 (AUT 130). Siatka wykopów wraz z lokalizacją obiektów odkrytych na stanowisku. Ciemniejszą barwą zaznaczono obszar badany w roku 2001

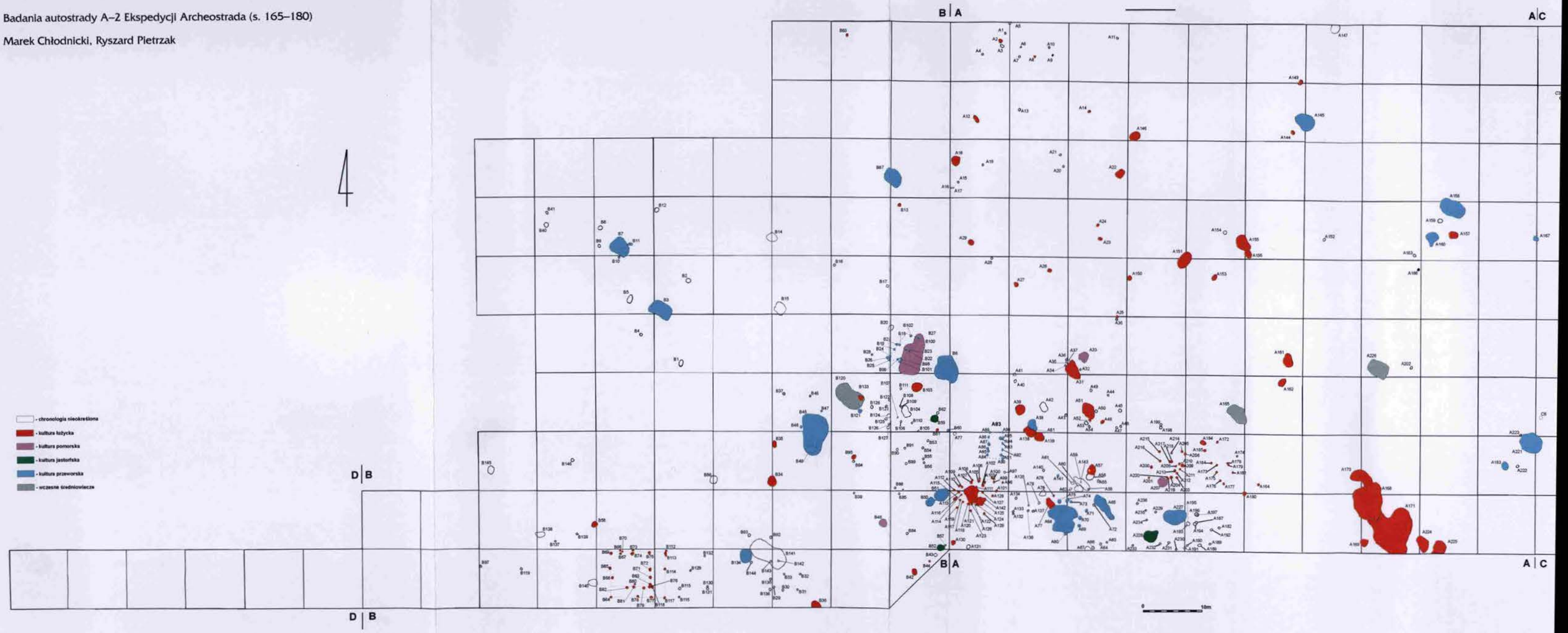

Ryc. 7. Komorniki, stan. 39, nr aut. 156. Plan zbiorczy stanowiska z chronologią obiektów. Rys. J. Rozen

Ryc. 2. Stare Marzy, gm. Dragacz, stanowisko 5.
Planigrafia obiektów kulturowych. Rys. M. Mierzejewski

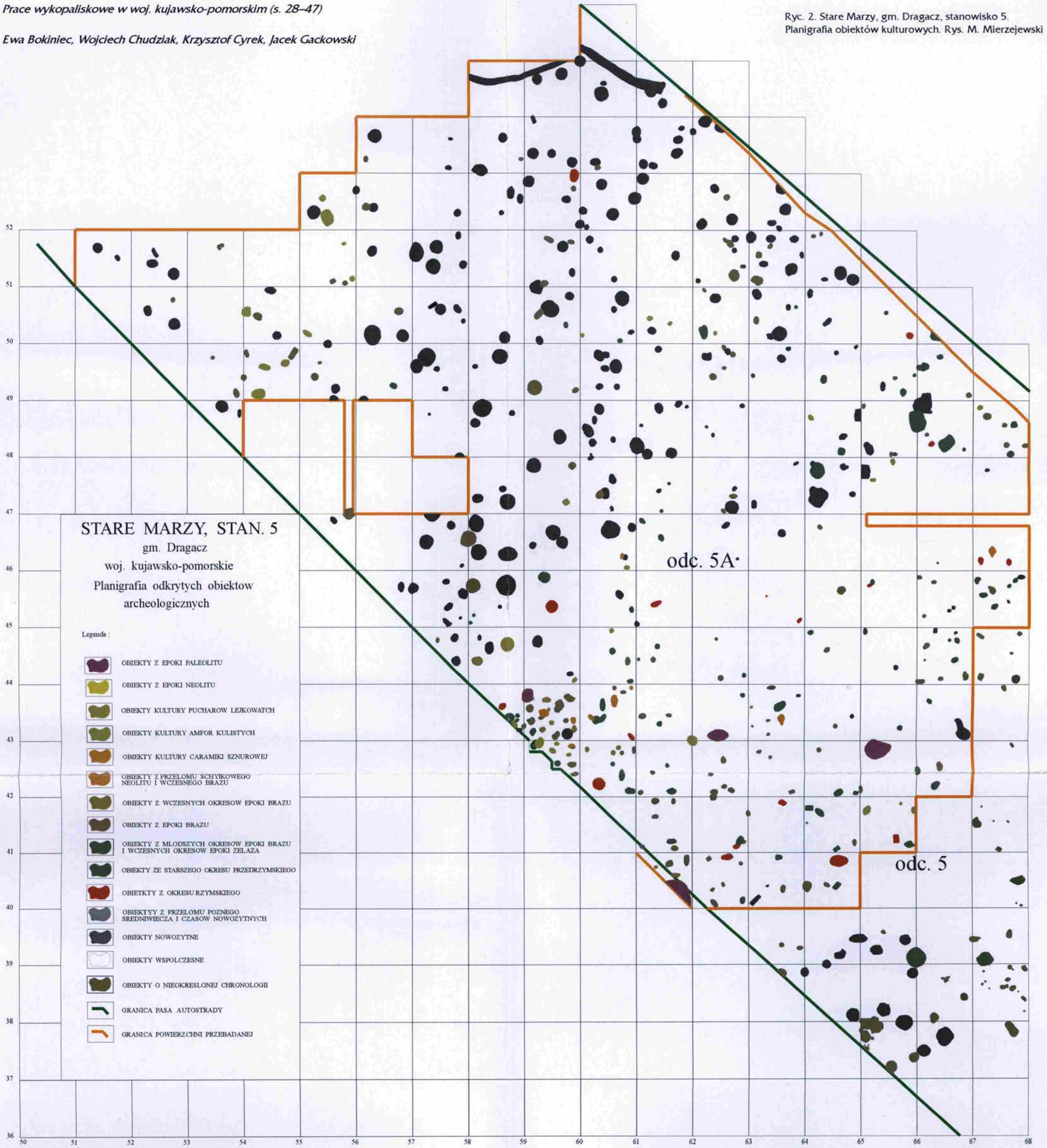

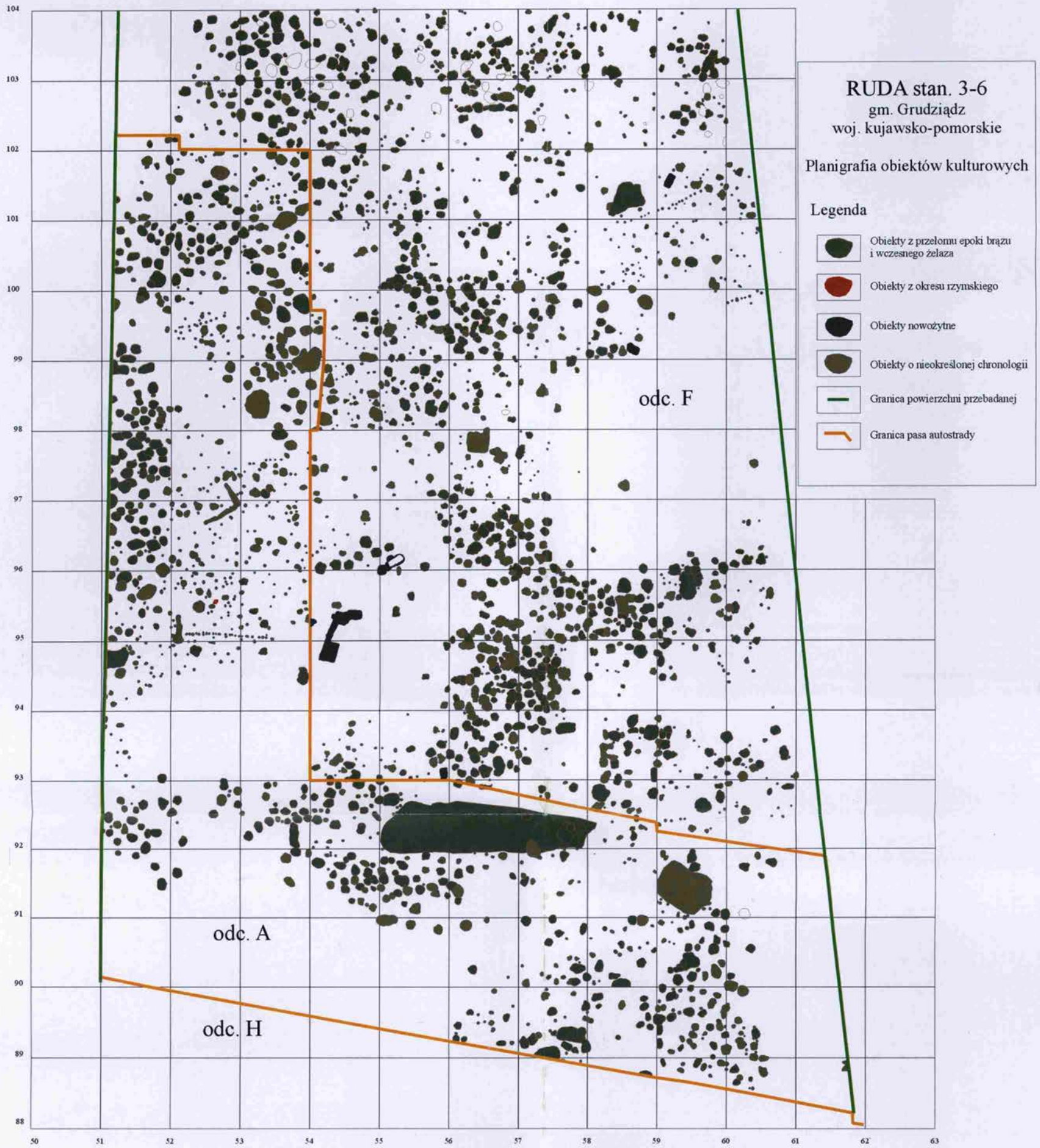

Ryc. 3. Ruda, gm. Grudziądz, stanowisko 3/6. Planigrafia obiektów kulturowych. Rys. M. Mierzejewski

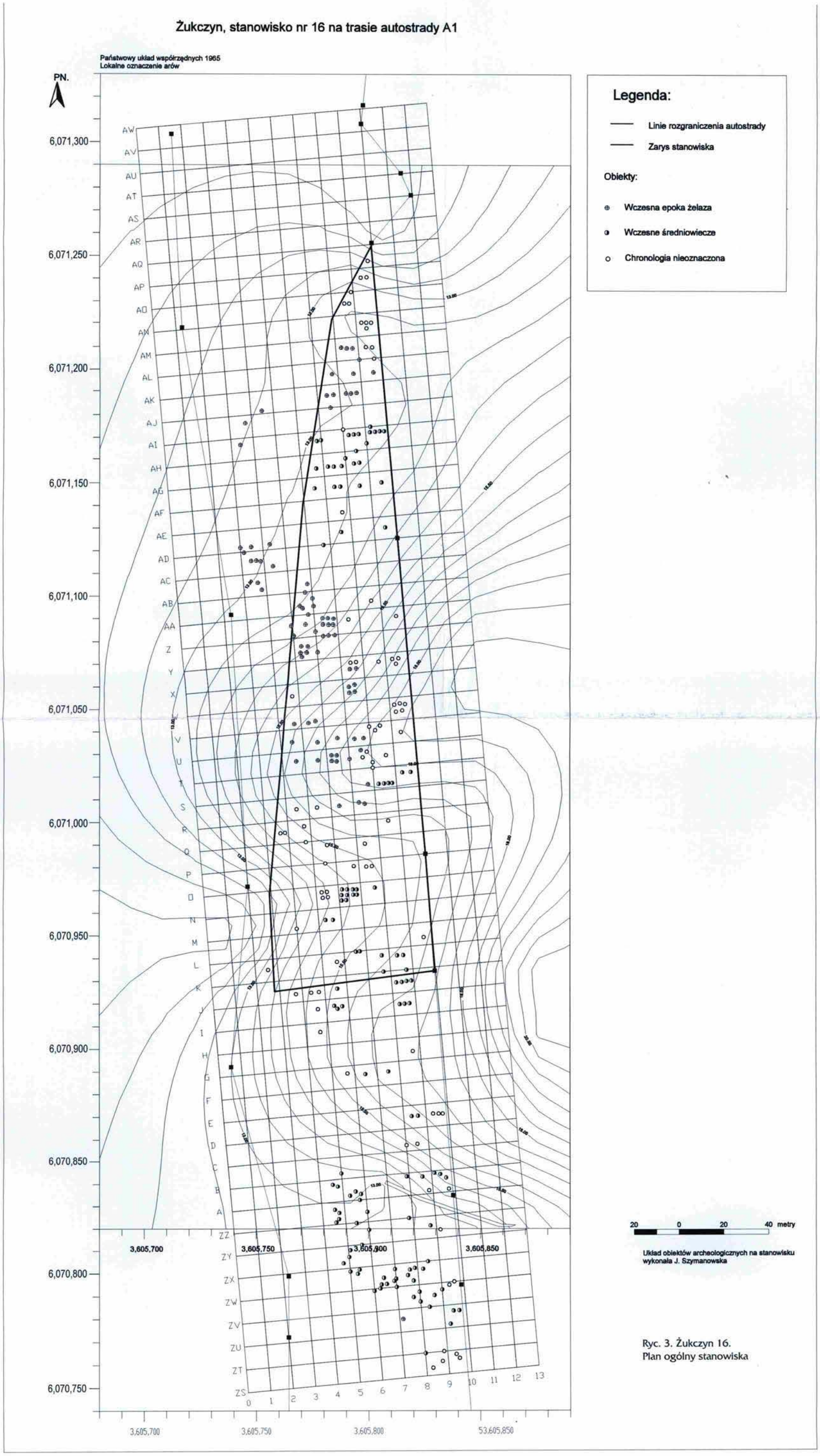

Ryc. 3. Żukczyn 16.
Plan ogólny stanowiska

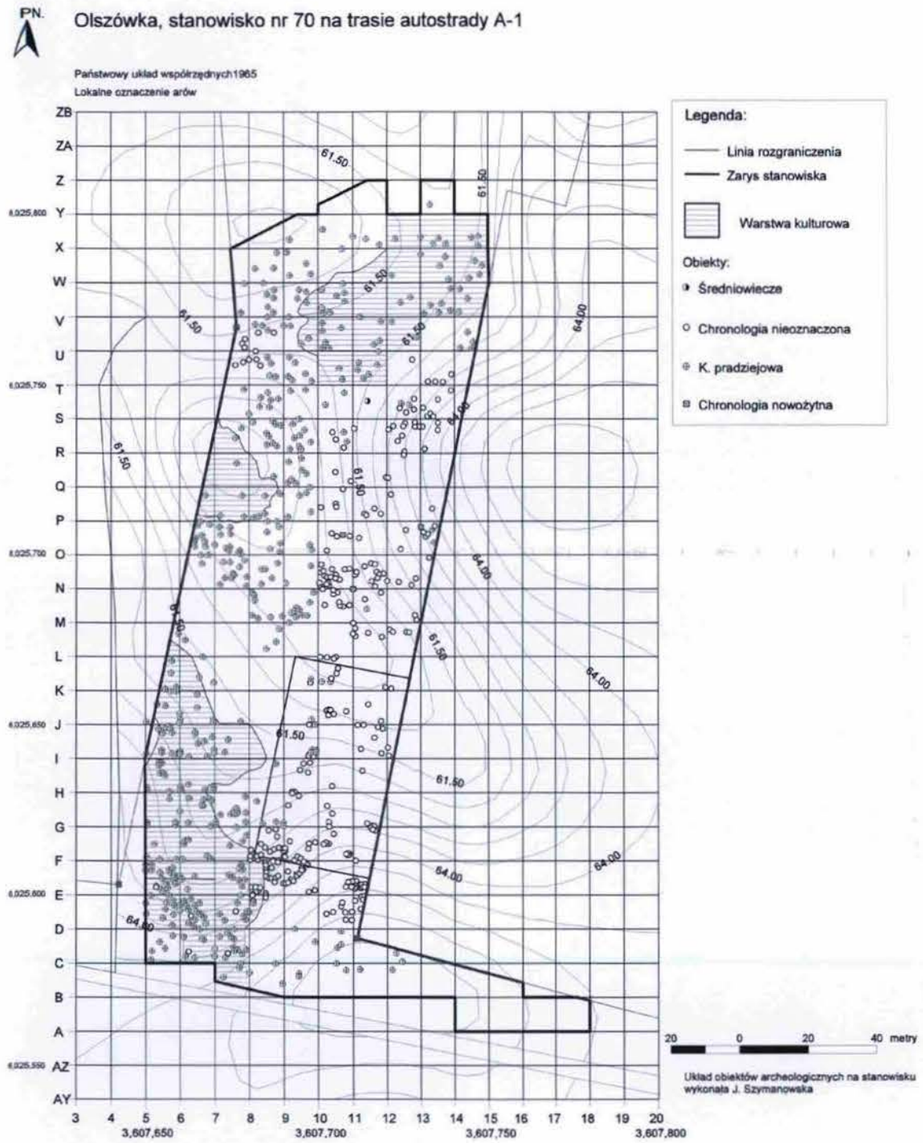

Ryc. 16. Olszówka 70. Plan ogólny stanowiska

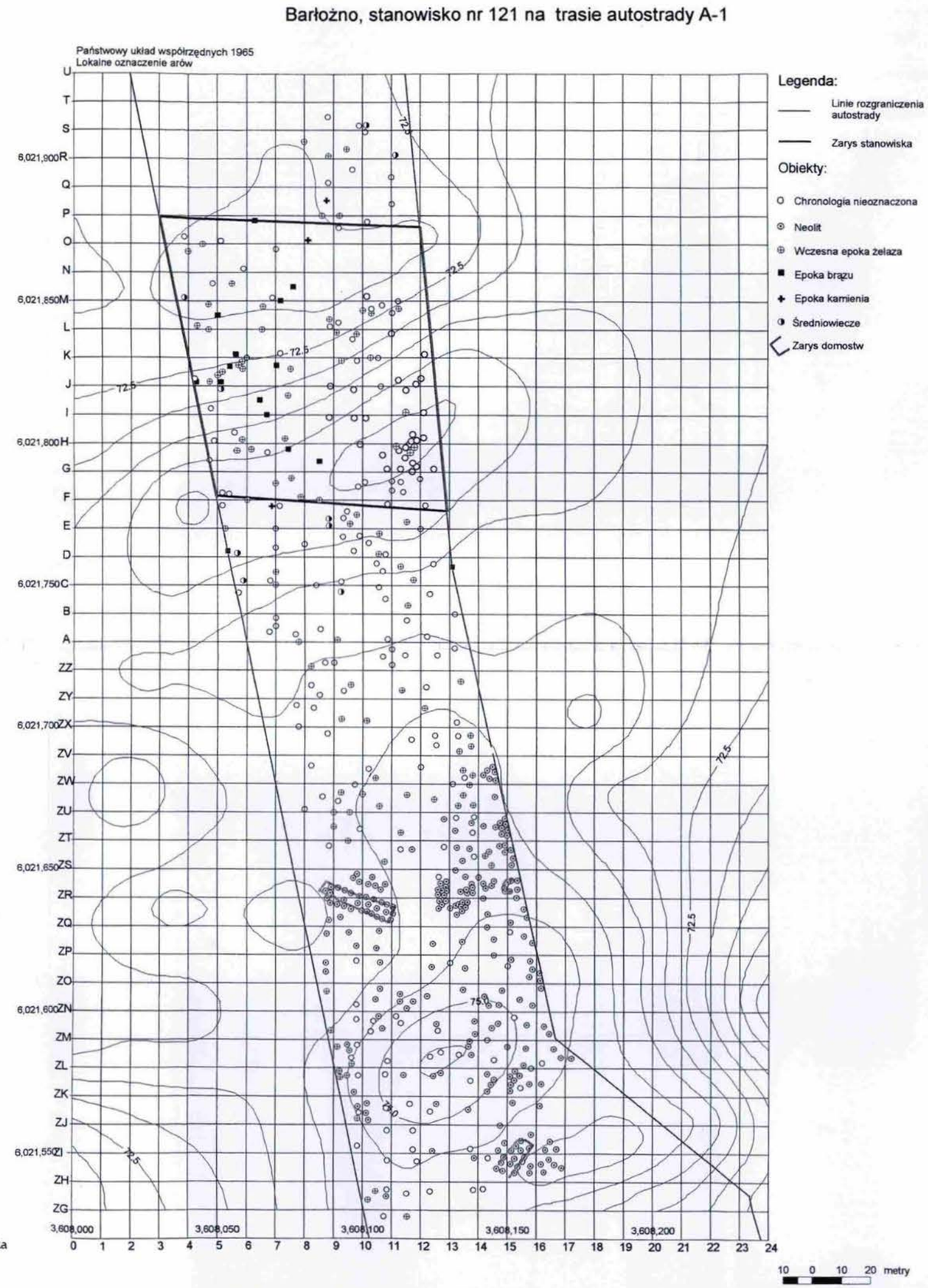

Ryc. 19. Barłożno 121. Plan ogólny stanowiska